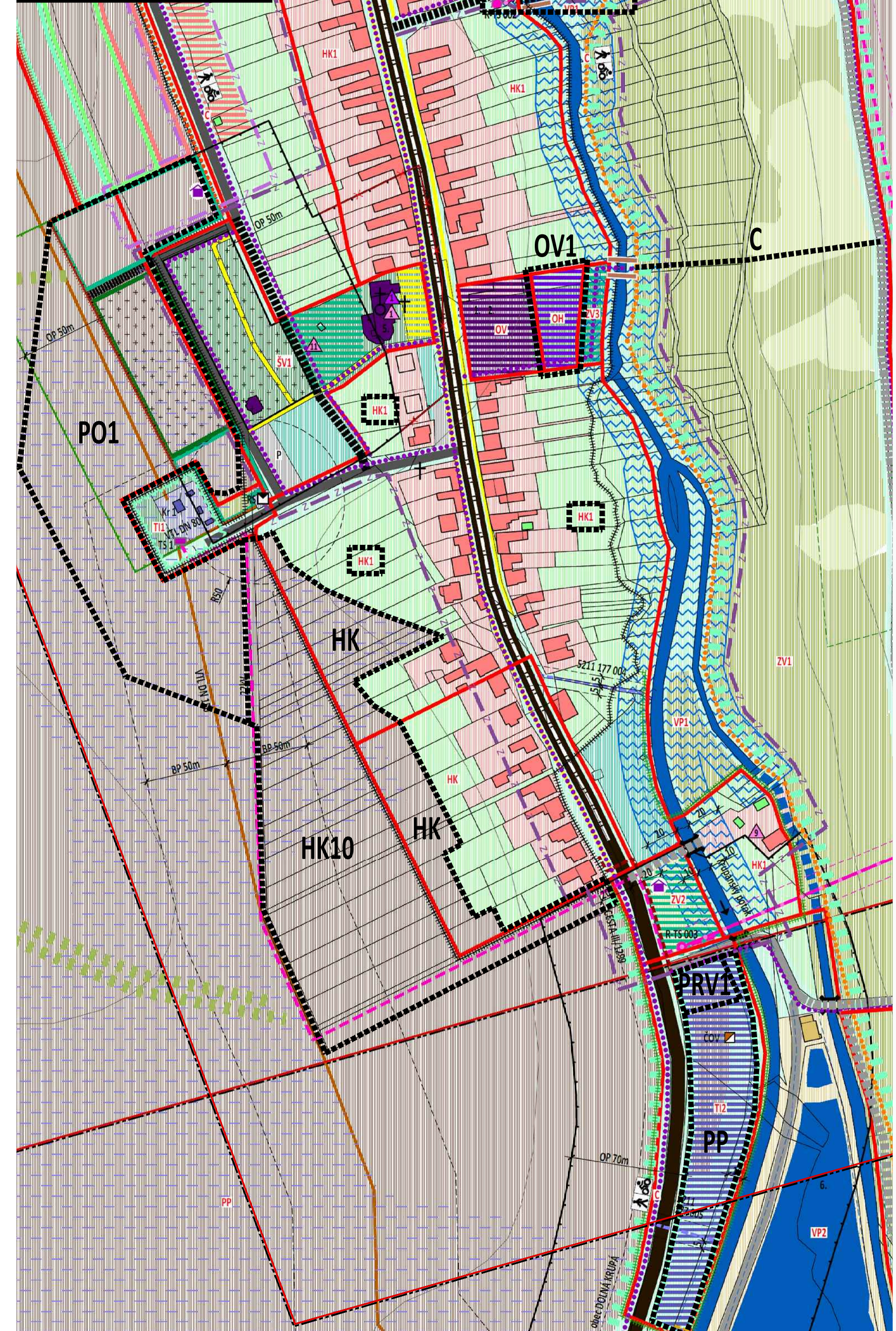
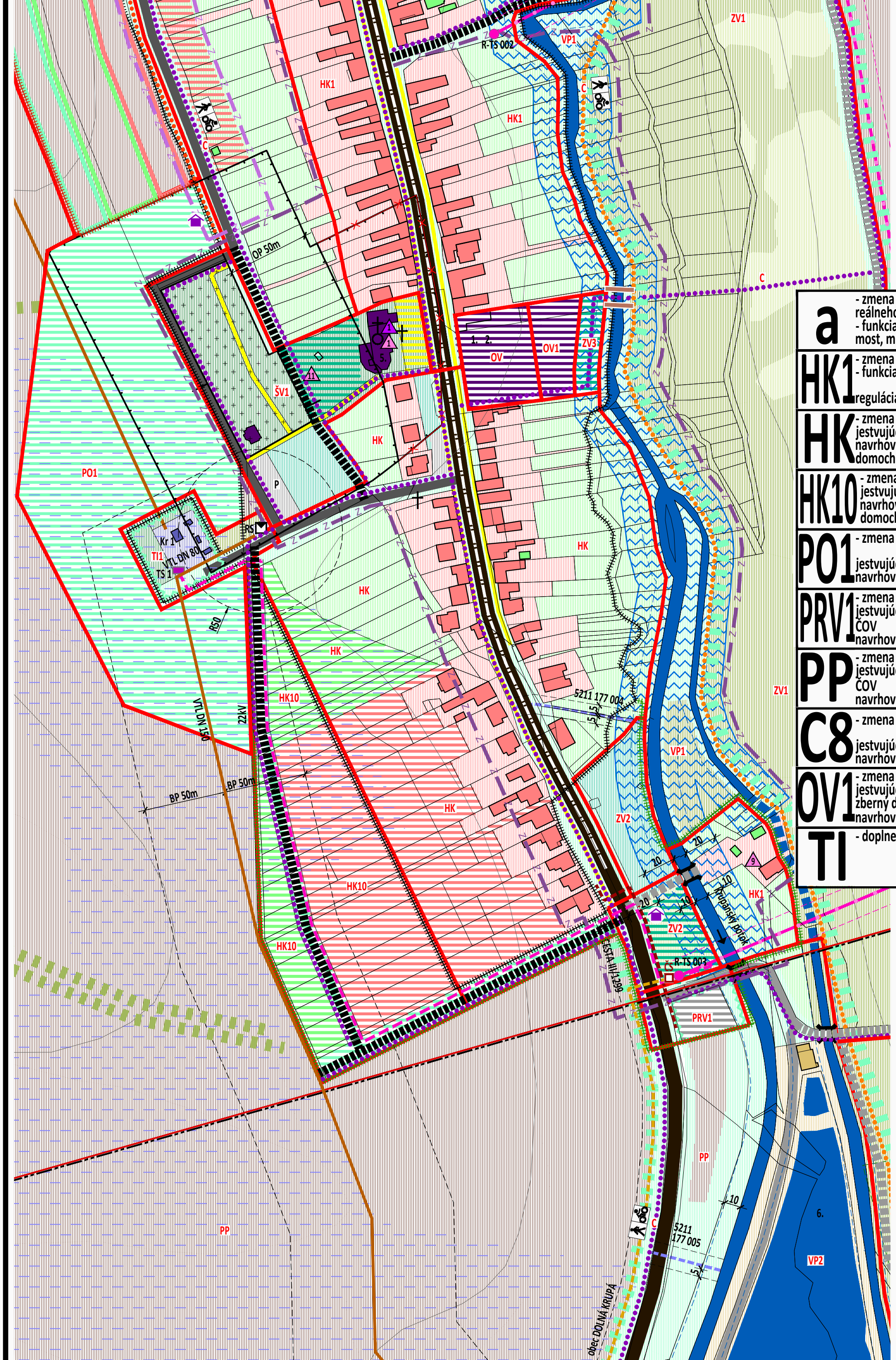


ÚZEMNÝ PLÁN r. 2016 OZNAČENIE PLOCHY NAVRHovanej ZMENY



ZMENY A DOPLNKY č. 1/2024



ZÁVÄZNÄ ČÄST RIŠENIA - PLOCHY REGULÄCIE

HRANICE REGULÄCIE
HK OBYTNÉ ÜZEMIE
HKZ OBYTNÉ ÜZEMIE - ZÄHRADY
OV OBÄIANSKÄ VYBAVENOSÄ
ŠV ŠPECIFICKÄ VYBAVENOSÄ
RS REKREÄCIA, ŠPORT
AG AGROTURISTIKA
C PEŠIE A CYKLISTICKÉ CHODNÍKY
LÜ LESNÉ ÜZEMIE
ZV ZELENÄ VEJERNÄ
ZK ZELENÄ KRAJINNÄ
VP VODOHOSPODÄRSKE PLOCHY
PP POĽNOHOSPODÄRSKÄ PÖDA
PO PROTIERÖZNA OCHRANA
POV POĽNOHOSPODÄRSKÄ VÝROBA
PRV PRIEMYSELNÄ VÝROBA
OH ODPAĐOVÉ HOSPODÄRSTVO
TI TECHNICKÄ INFRAŠTRUKTÜRA

POĽNOHOSPODÄRSKÝ PÖDNY FOND

ORNÄ PÖDA
PROTIERÖZNA OCHRANA
HYDROMELIORÄCNÉ ZARIADENIA
OCHRANNÉ PÄSMO 5m
DRENÄŽNÝ SYSTÉM
odvodnenie poľnohospodárskych pozemkov

LESNÝ PÖDNY FOND

HOSPODÄRSKE LESY
OCHRANNÉ PÄSMO LESOV 50m

NERASTNÉ BOHATSTVO

CHRÄNENÉ LÖŽISKOVÉ ÜZEMIE
DP 79 - Hornä Krupä, zemný plyn, COMAG s.r.o., Bratislava

VODNÉ PLOCHY A TOKY

OCHRANNÉ PÄSMO 5m, 10m
VVT - vodohospodärsky významný vodný tok
KRUPÄNSKÝ PÖTOK
VODOHOSPODÄRSKÄ PLOCHA 20m od brehu (zákaz výstavby objektov trvalého charakteru)
vodný tok KRUPICA a bezmenné prítoky
HORNOKRUPSKÉ RYBNÍKY

VEREJNÉ TECHNICKÉ VYBAVENIE

SKUPINOVÝ VODOVOD
TRSTÍN - HORNÄ KRUPÄ - BIÖVCE
OCHRANNÉ PÄSMO 1,5m
VODOVOD NA ZRUŠENIE
AK ARMATÜRNÄ KOMORA
ČS KANALIZÄCIA
ČERPÄCIA STANICA
TLAKOVÄ KANALIZÄCIA

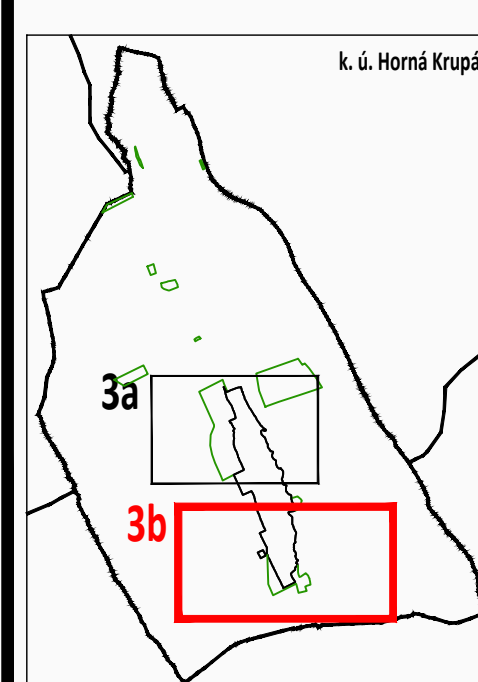
ENERGETIKA

ELEKTRICKÉ ZARIADENIA

OP - ochranné päsmo
22kV ELEKTRICKÉ VEDENIE VZDUŠNÉ
linka č. 1013, OP 10m
22kV ELEKTRICKÉ VEDENIE PODZEMNÉ
linka č. 1013, OP 1m
R - rekonštrukcia
P - preložka
ZBAFOSTANICA STOŽIAROVÄ
R - rekonštrukcia na kioskovú
P - preložka na iné miesto
TRAFOSTANICA - KIOSKOVÄ

PLYNÄRENSKÉ ZARIADENIA

OP - ochranné päsmo
BP - bezpečnostné päsmo
PLYNOVOD VTL DN 80 PN 63, VTL DN 150 PN 63
OP 4m, BP 50m
RS - regulačná stanica plynu, RS 500/300 kPa
AU - armatúrny uzol
OP 8m, BP 50m



VYSVETLIVKY:

HRANICA ZASTAVANÉHO ÜZEMIA, k 1.1.1990
HLAVNÝ ŤÄŽISKOVÝ PRIESTOR
VEDÄJŠÍ ŤÄŽISKOVÝ PRIESTOR
HLAVNÄ KOMPOZIÄNÄ OS
CESTA III. TRIEDY
VEDÄJŠIA KOMPOZIÄNÄ OS
KRUPÄNSKÝ PÖTOK
MOST
CESTA III. TRIEDY; III/1299
OCHRANNÉ PÄSMO 20m OD OSI CESTY
CESTY MIESTNE SPEVNENÉ
CESTY ÜÄELOVÉ SPEVNENÉ
PARKOVISKO
PEŠÍ CHODNÍK SPEVNENÝ
SPOÄÄNÝ CHODNÍK PRE CHODCOV A CYKLISTOV
- ostatná cyklotrasa - podľa ÚP R TK r. 2014
- miestna cyklotrasa

SÜČASNÄ KRAJINNÄ ŠTRUKTÜRA

BÝVANIE
RODINNÉ DOMY
OBÄIANSKÄ VYBAVENOSÄ
VEREJNÄ
OBCHOD A SLUŽBY
KOMERÄNÄ
PEŠIE PLOCHY, NÄMESTIA
SÜKROMNÄ ZELENÄ (ZÄHRADKY)
HOSPODÄRSKE BUDOVY
SPRIEVODNÄ, BÄRIEROVÄ ZELENÄ
(popri cestách, potokoch)
(okolo areälov, medzi RD a ornou pödou)
VEREJNÄ ZELENÄ
VYHRADENÄ ZELENÄ - POHREBISKO
OCHRANNÉ PÄSMO POHREBISKA 50m
NA ZRUŠENIE
NDV - NELESNÄ DREVINOVÄ VEGETÄCIA
REMÍZKY, ZHLUKY
TTP - TRVALÉ TRÄVNÉ PORASTY
LÜKY, PASIENKY
ZBERNÝ DVOR
SKÄDKÄ ODPAĐU - opustenä, odvezenä
POĽNOHOSPODÄRSKÄ VÝROBA
RYBNÍÄNÉ HOSPODÄRSTVO
PRIEMYSELNÄ VÝROBA
AGROTURISTIKA
PASIEKOVÝ CHOV ZVIERAT
TECHNICKÄ INFRAŠTRUKTÜRA
PLYNÄRENSKÉ ZARIADENIA

SCHVALOVÄCIA DOLOŽKA
 ČÍSLO UZNESENIA: 20/2026
 ČÍSLO VZN: 1/2026
 DÄTUM SCHVÄLENIA: 30.4.2026
 SCHVALOVÄCÍ ORGÄN: OBECNÄ ZASTUPITEĽSTVO
 HORNÄ KRUPÄ
 OPRÄVNENÄ OSOBA: starosta obce - Ing. Luboš Haäko
 pečiatka obce
 podpis

ÜZEMNÝ PLÄN - ZMENY A DOPLNKY 1/2024

OBEC HORNÄ KRUPÄ

OKRES TRNAVA, TRNAVSKÝ KRAJ

KOMPLEXNÝ VÝKRES PRIESTOROVÉHO ÜSPORIADANIA A FUNKÄNÉHO VYUŽÍVANIA ZASTAVANÉHO ÜZEMIA

3b

OBSTARÄVATEĽ: Obec Hornä Krupä, 919 65 Hornä Krupä 186, Ing. Luboš Haäko (starosta obce), 033 / 557 0327, 0903 718 314, ou@hornakrupa.sk
 SPRACOVÄTEĽKÄ: Ing. arch. Janka Privalincová, Nitra, 0905 116 554, jprivalincova@gmail.com
 ODBORNE SPÖSOBNÄ OSOBA NA OBSTARANIE ÜPD: Bc. Beäta Nagyvová, Kräfväcove Kračany, 0905 716 201, nagyova.beata@wmx.sk

MIERKA 1: 2 000