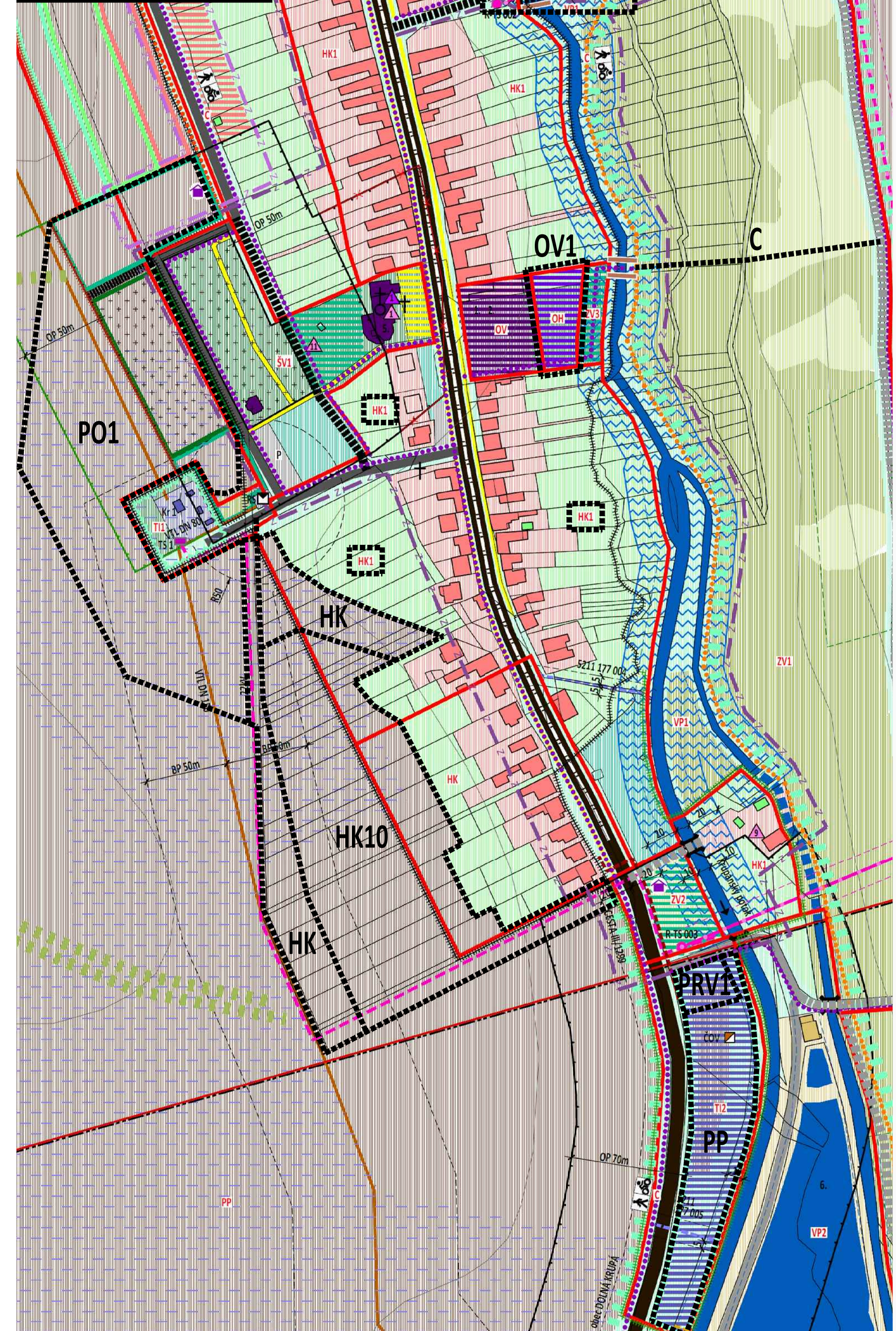
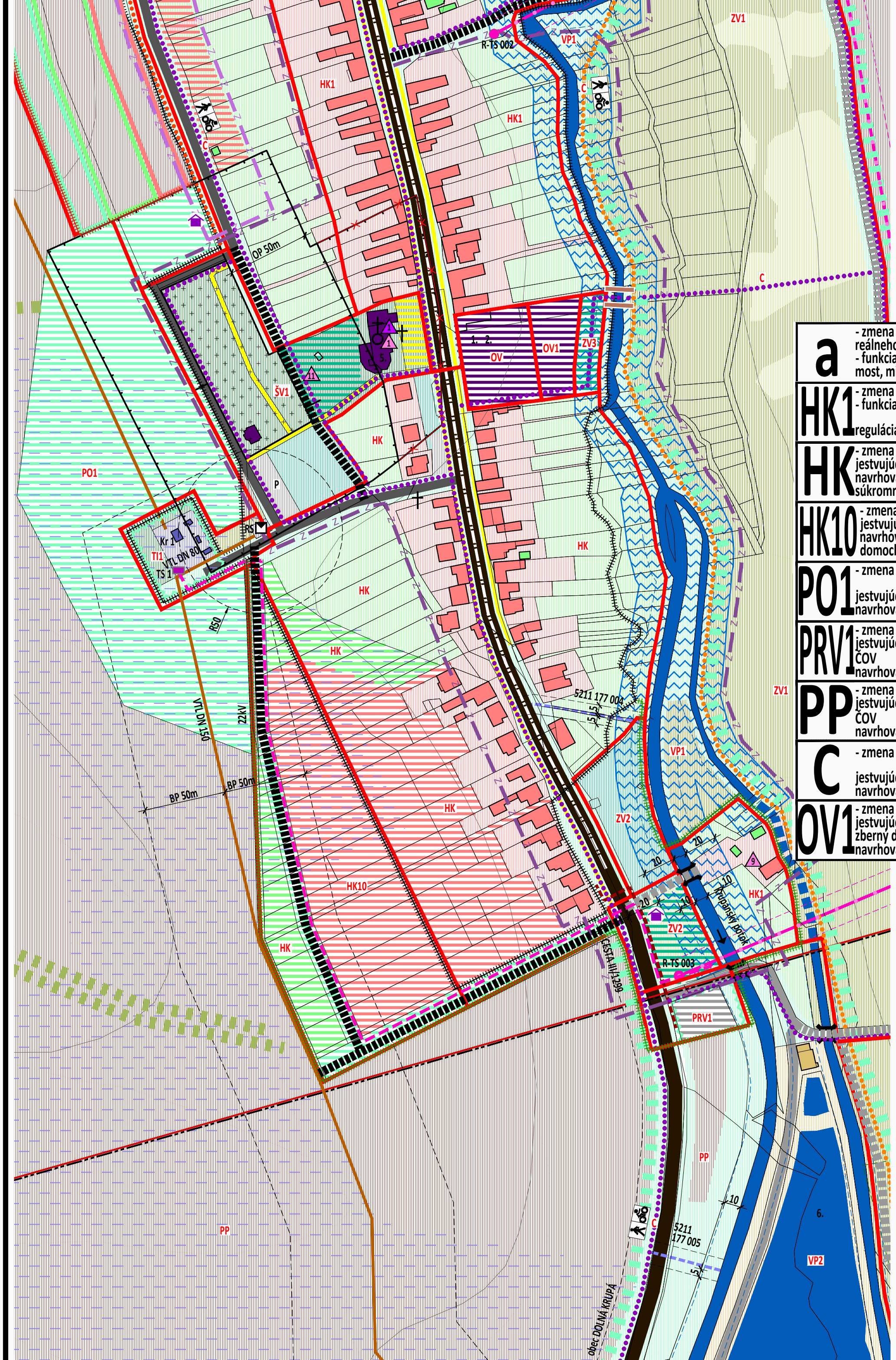


# ÚZEMNÝ PLÁN r. 2016

OZNAČENIE PLOCHY NAVRHOVANEJ ZMENY



# ZMENY A DOPLNKY č. 1/2024



### ZÁVAZNÁ ČASŤ RIŠENIA - PLOCHY REGULÁCIE

|                                |
|--------------------------------|
| HRANICE REGULÁCIE              |
| HK OBYTNÉ ÚZEMIE               |
| HKZ OBYTNÉ ÚZEMIE - ZÁHRADY    |
| OV OBČIANSKA VYBAVENOSŤ        |
| ŠV ŠPECIFICKÁ VYBAVENOSŤ       |
| RS REKREÁCIA, ŠPORT            |
| AG AGROTURISTIKA               |
| C PEŠIE A CYKLISTICKÉ CHODNÍKY |
| LÚ LESNÉ ÚZEMIE                |
| ZV ZELEN' VEŘEJNÁ              |
| ZK ZELEN' KRAJINNÁ             |
| VP VODOHOSPODÁRSKE PLOCHY      |
| PP POĽNOHOSPODÁRSKA PÔDA       |
| PO PROTIEROZNA OCHRANA         |
| POV POĽNOHOSPODÁRSKA VÝROBA    |
| PRV PRIEMYSELNÁ VÝROBA         |
| OH ODPADOVÉ HOSPODÁRSTVO       |
| TI TECHNICKÁ INFRAŠTRUKTÚRA    |

### POĽNOHOSPODÁRSKY PÔDNY FOND

|  |
|--|
| ORNÁ PÔDA                              |
| PROTIEROZNA OCHRANA                    |
| HYDROMELIORAČNÉ ZARIADENIA             |
| OCHRANNÉ PÁSMO 5m                      |
| DRENÁŽNY SYSTÉM                        |
| odvodnenie poľnohospodárskych pozemkov |

### LESNÝ PÔDNY FOND

|                          |
|--------------------------|
| HOSPODÁRSKE LESY         |
| OCHRANNÉ PÁSMO LESOV 50m |

### NERASTNÉ BOHATSTVO

|   |
|---|
| CHRÁNENÉ LOŽISKOVÉ ÚZEMIE                                 |
| DP 79 - Horná Krupá, zemný plyn, COMAG s.r.o., Bratislava |

### VODNÉ PLOCHY A TOKY

|   |
|---|
| OCHRANNÉ PÁSMO 5m, 10m  |
| VVVT - vodohospodársky významný vodný tok   |
| KRUPANSKÝ POTOK   |
| VODOHOSPODÁRSKA PLOCHA 20m od brehu (zákaz výstavby objektov trvalého charakteru) |
| vodný tok KRUPICA a bezmenné prítoky  |
| HORNOKRUPSKÉ RYBNÍKY  |

### VYSVETLIVKY:

| STAV   | NÁVRH | VÝHLAD |
|--|-------|--------|
| HRANICA ZASTAVANÉHO ÚZEMIA, k 1.1.1990       |       |        |
| HLAVNÝ ŤAŽISKOVÝ PRIESTOR                    |       |        |
| VEDLAJŠÍ ŤAŽISKOVÝ PRIESTOR                  |       |        |
| HLAVNÁ KOMPOZIČNÁ OS                         |       |        |
| CESTA III. TRIEDY                            |       |        |
| VEDLAJŠIA KOMPOZIČNÁ OS                      |       |        |
| KRUPANSKÝ POTOK                              |       |        |
| MOST   |       |        |
| CESTA III. TRIEDY; III/1299                  |       |        |
| OCHRANNÉ PÁSMO 20m OD OSI CESTY              |       |        |
| CESTY MIESTNE SPEVNENÉ                       |       |        |
| CESTY ÚČELOVÉ SPEVNENÉ                       |       |        |
| PARKOVISKO                                   |       |        |
| PEŠÍ CHODNÍK SPEVNENÝ                        |       |        |
| SPOLOČNÝ CHODNÍK PRE CHODCOV A CYKLISTOV     |       |        |
| - ostatná cyklotrasa - podľa ÚP R TK r. 2014 |       |        |
| - miestna cyklotrasa                         |       |        |

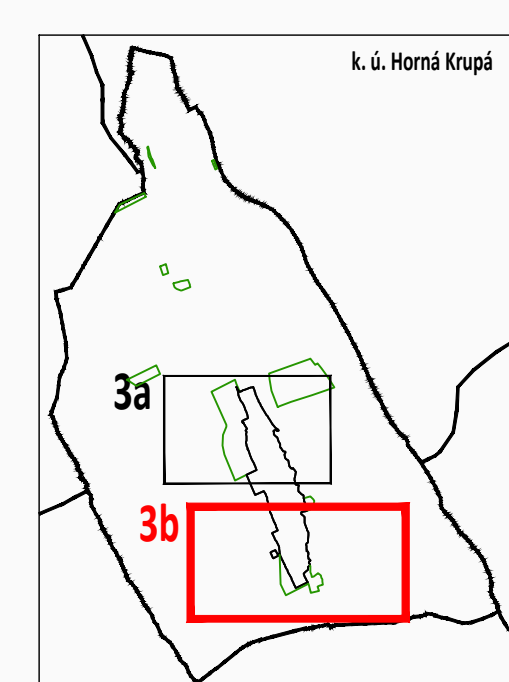
- a** - zmena priestorového usporiadania podľa reálneho stavu
- funkcia zostáva bez zmeny
- miestna cesta, miestna cyklotrasa
- HK1** - zmena označenia regulácie plôch bývania
- funkcia zostáva bez zmeny
- HK** - zmena funkcie
- zostávajúca funkcia: PP orná pôda
- navrhovaná funkcia: HK bývanie v RD a zeleň súkromná
- HK10** - zmena funkcie, rozloha 1,8ha
- zostávajúca funkcia: PP orná pôda
- navrhovaná funkcia: HK10 bývanie v rodinných domoch, miestna cesta
- PO1** - zmena funkcie, rozloha 3,0ha
- zostávajúca funkcia: PP orná pôda
- navrhovaná funkcia: PO1 protierozna ochrana
- PRV1** - zmena časti funkcie, rozloha 0,09ha
- zostávajúca funkcia: TI2 technická infraštruktúra - ČOV
- navrhovaná funkcia: PRV1 priemyselná výroba
- PP** - zmena časti funkcie, rozloha 0,71ha
- zostávajúca funkcia: TI2 technická infraštruktúra - ČOV
- navrhovaná funkcia: PP orná pôda, spriev. zeleň
- C** - zmena časti funkcie, dĺžka 140m
- zostávajúca funkcia: ZV1 - TTP, NDV
- navrhovaná funkcia: C cyklotrasa
- OV1** - zmena funkcie, rozloha 0,15ha
- zostávajúca funkcia: OH odpadové hospodárstvo - zberný dvor
- navrhovaná funkcia: OV1 občianska vybavenosť

### VEREJNÉ TECHNICKÉ VYBAVENIE

| STAV  | NÁVRH |
|---|-------|
| VODNÉ HOSPODÁRSTVO                            |       |
| SKUPINOVÝ VODOVOD                             |       |
| TRSTÍN - HORNÁ KRUPÁ - BIŇOVCE                |       |
| OCHRANNÉ PÁSMO 1,5m                           |       |
| VODOVOD NA ZRUŠENIE                           |       |
| ARMATÚRNA KOMORA                              |       |
| ČOV (čistiareň odpadových vôd)                |       |
| OCHRANNÉ PÁSMO 70m                            |       |
| ENERGETIKA                                    |       |
| ELEKTRICKÉ ZARIADENIA                         |       |
| OP - ochranné pásmo                           |       |
| 22kV ELEKTRICKÉ VEDENIE VZDUŠNÉ               |       |
| linka č. 1013, OP 10m                         |       |
| na vodiči VN, VNI inštalovať výstražné prvky  |       |
| ako ochranu pred nárazom a zosadnutiu vtáctva |       |
| 22kV ELEKTRICKÉ VEDENIE PODZEMNÉ              |       |
| linka č. 1013, OP 1m                          |       |
| R - rekonštrukcia                             |       |
| TRAFOSTANICA STOŽIAROVÁ                       |       |
| R - rekonštrukcia na kioskovú                 |       |
| P - preložka na iné miesto                    |       |
| TRAFOSTANICA - KIOSKOVÁ                       |       |
| PLYNÁRENSKÉ ZARIADENIA                        |       |
| OP - ochranné pásmo                           |       |
| BP - bezpečnostné pásmo                       |       |
| PLYNOVOD VTL DN 80 PN 63, VTL DN 150 PN 63    |       |
| OP 4m, BP 50m                                 |       |
| RS - regulačná stanica plynu, RS 500/300 kPa  |       |
| AU - armatúrny uzol                           |       |
| OP 8m, BP 50m                                 |       |

### SÚČASNÁ KRAJINNÁ ŠTRUKTÚRA

| STAV                                    | NÁVRH | VÝHLAD |
|---|-------|--------|
| BÝVANIE                                 |       |        |
| RODINNÉ DOMY                            |       |        |
| OBČIANSKA VYBAVENOSŤ                    |       |        |
| VEREJNÁ                                 |       |        |
| OBCHOD A SLUŽBY                         |       |        |
| KOMERČNÁ                                |       |        |
| PEŠIE PLOCHY, NÁMESTIA                  |       |        |
| SÚKROMNÁ ZELEN' (ZÁHRADKY)              |       |        |
| HOSPODÁRSKE BUDOVY                      |       |        |
| SPRIEVODNÁ, BARIÉROVÁ ZELEN'            |       |        |
| (popri cestách, potokoch)               |       |        |
| (okolo areálov, medzi RD a ornou pôdou) |       |        |
| VEREJNÁ ZELEN'                          |       |        |
| VYHRADENÁ ZELEN' - POHREBISKO           |       |        |
| OCHRANNÉ PÁSMO POHREBISKA 50m           |       |        |
| NA ZRUŠENIE                             |       |        |
| NDV - NELESNÁ DREVINOVÁ VEGETÁCIA       |       |        |
| REMÍZKY, ZHLUKY                         |       |        |
| TTP - TRVALÉ TRÁVNE PORASTY             |       |        |
| LÚKY, PASIENKY                          |       |        |
| ZBERNÝ DVOR                             |       |        |
| SKLÁDKA ODPADU - opustená, odvezená     |       |        |
| POĽNOHOSPODÁRSKA VÝROBA                 |       |        |
| RYBNÍČNÉ HOSPODÁRSTVO                   |       |        |
| PRIEMYSELNÁ VÝROBA                      |       |        |
| AGROTURISTIKA                           |       |        |
| PASIEŇKOVÝ CHOV ZVIERAT                 |       |        |
| TECHNICKÁ INFRAŠTRUKTÚRA                |       |        |
| PLYNÁRENSKÉ ZARIADENIA, ČOV             |       |        |



## ÚZEMNÝ PLÁN - ZMENY A DOPLNKY 1/2024 - prerokovanie

### OBEC HORNÁ KRUPÁ

OKRES TRNAVA, TRNAVSKÝ KRAJ

KOMPLEXNÝ VÝKRES  
PRIESTOROVÉHO USPORIADANIA  
A FUNKČNÉHO VYUŽÍVANIA  
ZASTAVANÉHO ÚZEMIA

# 3b

