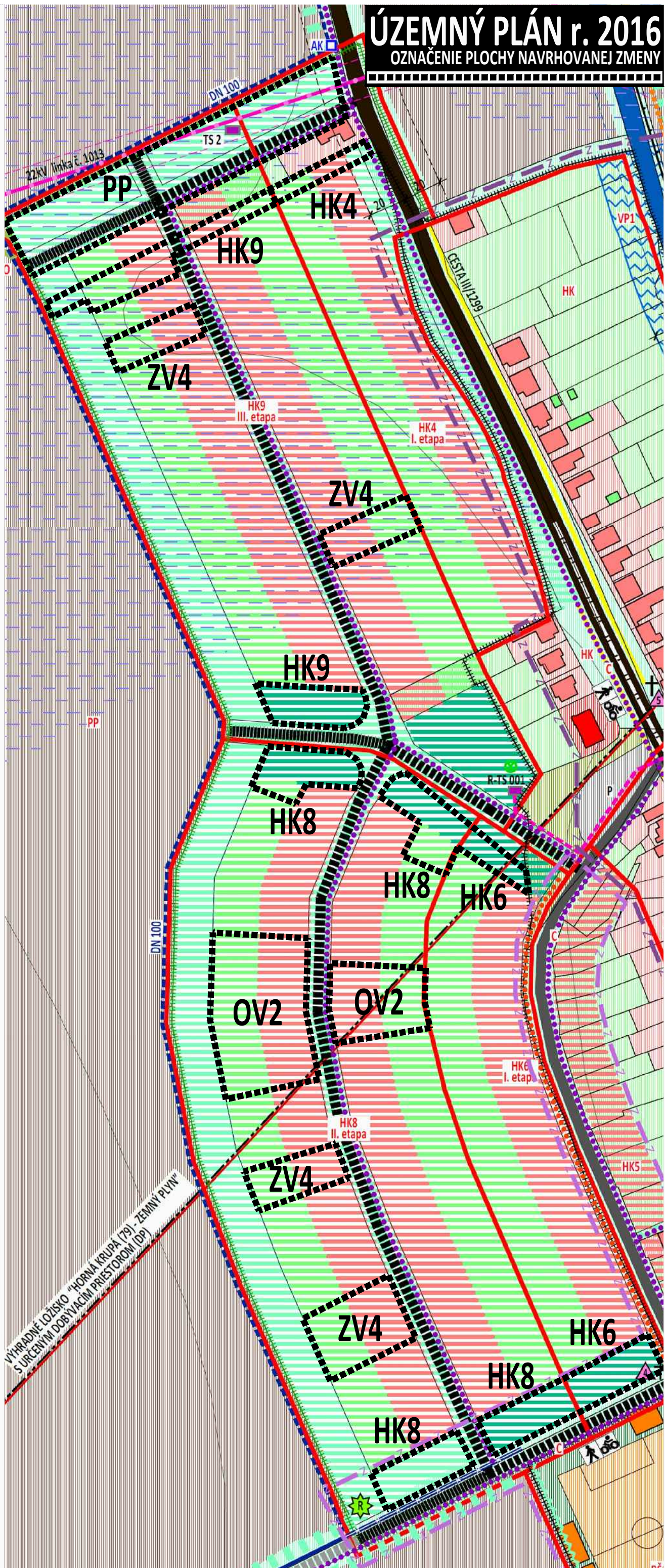
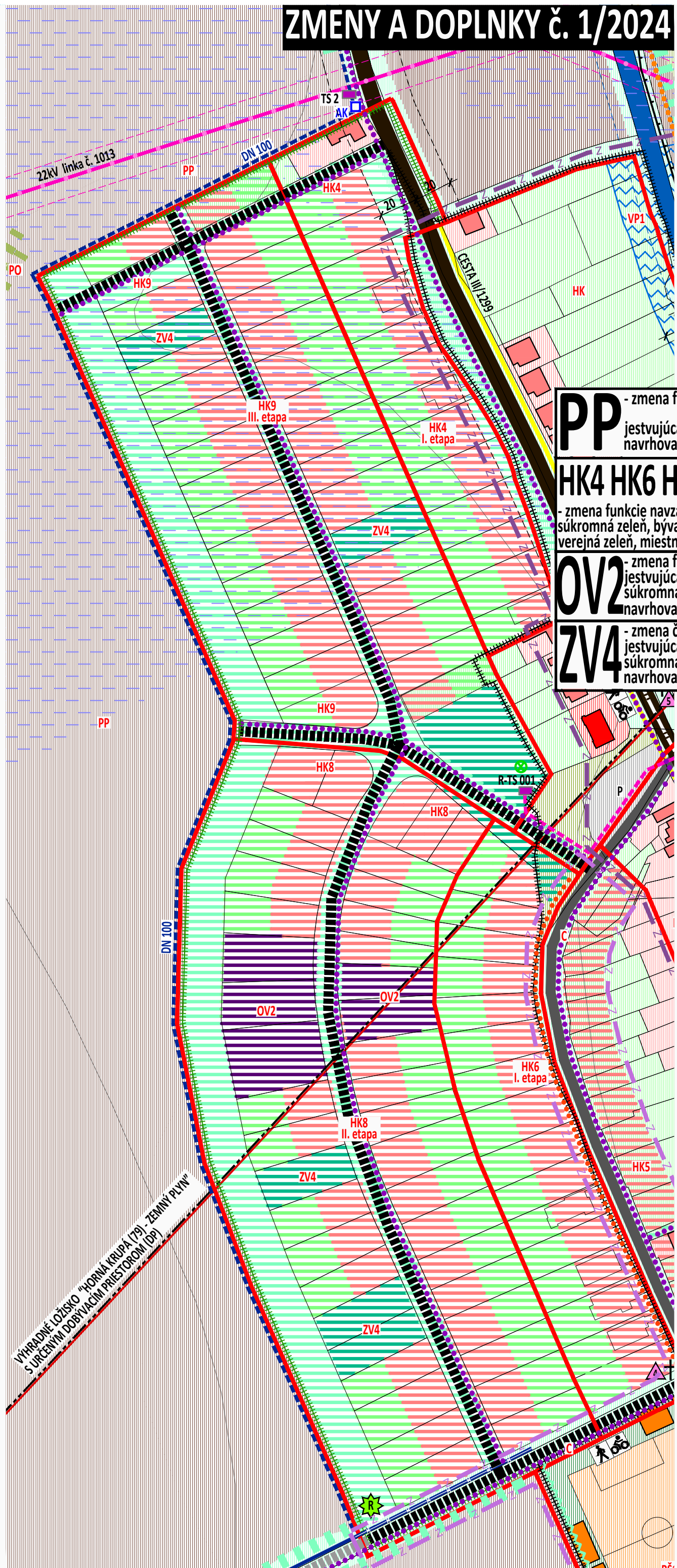


ÚZEMNÝ PLÁN r. 2016

OZNAČENIE PLOCHY NAVRHOVANEJ ZMENY



ZMENY A DOPLNKY č. 1/2024



- ZÁVÄZNÄ ČÄST RIÖENIA - PLOCHY REGULÄCIE**
- HRANICE REGULÄCIE
 - HK OBYTNÉ ÜZEMIE
 - HKZ OBYTNÉ ÜZEMIE - ZÄHRADY
 - OV OBIÄANSKA VYBAVENOSÄ
 - ÖV ÖPECIFICKÄ VYBAVENOSÄ
 - RÖ REKREÄCIA, ÖPORT
 - AG AGROTURISTIKA
 - C PEÖIE A CYKLISTICKÉ CHODNÍKY
 - LÜ LESNÉ ÜZEMIE
 - ZV ZELENÜ VEJERNÄ
 - ZK ZELENÜ KRAJINNÄ
 - VP VODOHOSPOÄÄRSKE PLOCHY
 - PP POLNOHOSPOÄÄRSKÄ PÖDA
 - PO PROTIERÖZNA OCHRANA
 - POV POLNOHOSPOÄÄRSKÄ VÝROBA
 - PRV PRIEMYSELNÄ VÝROBA
 - OH ODPAOVÉ HOSPOÄÄRÖTVO
 - TI TECHNICKÄ INFRAÖTRUKÖTÜRA

PP - zmena funkcie, rozloha 0,6ha
jestvujüca funkcia: HK4, HK9 sprievodnä zeleü
navrhovanä funkcia: PP ornä pöda

HK4 HK6 HK8 HK9
- zmena funkcie navzäjom medzi plochami, rozloha 0,85ha
súkromnä zeleü, bývanie v rodinných domoch, sprievodnä a verejnä zeleü, miestna cesta

OV2 - zmena funkcie, rozloha 0,6ha
jestvujüca funkcia: HK4-6-8-9 bývanie v RD,
súkromnä zeleü
navrhovanä funkcia: obciänska vybavenosÄ

ZV4 - zmena časti funkcie, rozloha 0,5ha
jestvujüca funkcia: HK4-6-8-9 bývanie v RD,
súkromnä zeleü
navrhovanä funkcia: ZV4 zeleü verejnä

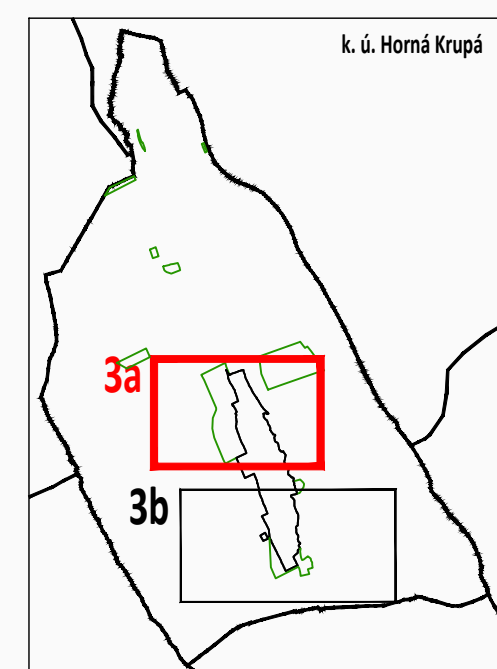
- PÖLNOHOSPOÄÄRSKÝ PÖDNY FOND**
- STAV NÄVRH
- ORNÄ PÖDA
 - PROTIERÖZNA OCHRANA
 - HYDROMELIORÄCNÉ ZARIÄDENIA
 - OCHRANNÉ PÄSMÖ 5m
 - DRENÄÖNÝ SYÖTÉM
 - odvodnenie poľnohospodärských pozemkov
- LESNÝ PÖDNY FOND**
- HOSPOÄÄRSKE LESY
 - OCHRANNÉ PÄSMÖ LESOV 50m
- NERASTNÉ BOHATÖTVO**
- CHRÄNENÉ LOÖIÖKOVÉ ÜZEMIE
 - DP 79 - Hornä Krupä, zemný plyn, COMAG s r.o., Bratislava
- VODNÉ PLOCHY A TOKY**
- OCHRANNÉ PÄSMÖ 5m, 10m
 - VVVV - vodohospodärsky významný vodný tok
 - KRUPÄNSKÝ PÖTÖK
 - VODOHOSPOÄÄRSKÄ PLOCHA 20m od brehu (zákaz výstavby objektov trvaleho charakteru)
 - vodný tok KRUPICA a bezmenné prítoky
 - HORNOKRUPSKÉ RYBNÍKY

- VEREJNÉ TECHNICKÉ VYBAVENIE**
- STAV NÄVRH
- VODNÉ HOSPOÄÄRÖTVO**
- SKUPINOVÝ VODOVOD
 - TRÖTÍN - HORNÄ KRUPÄ - BIÖOVCE
 - OCHRANNÉ PÄSMÖ 1,5m
 - VODOVOD NA ZRUÖENIE
 - AK ARMATÜRNA KOMORA
 - ÖOV (öistiareü odpadových vöd)
 - OCHRANNÉ PÄSMÖ 70m

- ENERGETIKA**
- ELEKTRICKÉ ZARIÄDENIA**
- OP - ochranné päsmö
 - 22kV ELEKTRICKÉ VEDENIE VZDUÖNÉ linka č. 1013, OP 10m
 - na vodiöe VN, VVN inötalovä výstraÖné prvky ako ochranu pred nÄrazom a zosadnutiu vtäctva
 - 22kV ELEKTRICKÉ VEDENIE PODZEMNÉ linka č. 1013, OP 1m
 - R - rekonötrukcia
 - P - preloÖka
 - TRAFÖSTANICA ÖTOÖIÄROVÄ
 - TRAFÖSTANICA - KIOSKÖVÄ
- PLYNÄRENSKÉ ZARIÄDENIA**
- OP - ochranné päsmö
 - BP - bezpečnostné päsmö
 - PLYNOVOD VTL DN 80 PN 63, VTL DN 150 PN 63
 - OP 4m, BP 50m
 - RS - regulaöná stanica plynu, RS 500/300 kPa
 - AU - armatürny uzol
 - OP 8m, BP 50m

- VYSVETLIVKY:**
- STAV NÄVRH VÝHLD
- HRANICA ZASTAVANÉHO ÜZEMIA, k 1.1.1990
 - HLAVNÝ ŤÄÖIÖKOVÝ PRIÖTOR
 - VEDLÄÖIÖ ÖIÖKOVÝ PRIÖTOR
 - HLAVNÄ KOMPOÖIÖNÄ OS
 - CEÖTA III. TRIEDY
 - VEDLÄÖIÖ KOMPOÖIÖNÄ OS
 - KRUPÄNSKÝ PÖTÖK
 - MÖST
 - CEÖTA III. TRIEDY; III/1299
 - OCHRANNÉ PÄSMÖ 20m OD OSI CEÖTY
 - CEÖTY MIÖSTNE SPEVNENÉ
 - CEÖTY ÜÖELOVÉ SPEVNENÉ
 - PARKÖVISKO
 - PEÖÍ CHODNÍK SPEVNENÝ
 - SPOÖIÖNÝ CHODNÍK PRE CHODCOV A CYKLISTÖV
 - östale cyklotrasa - podľa P R TK r. 2014
 - miestna cyklotrasa

- SÜÖÄSNÄ KRAJINNÄ ÖTRUKÖTÜRA**
- STAV NÄVRH VÝHLD
- BÝVANIE
 - RODINNÉ DOMY
 - OBIÄANSKA VYBAVENOSÄ
 - VEREJNÄ
 - OBCHOD A SLUÖBY
 - KÖMERÖNÄ
 - PEÖIE PLOCHY, NÄMESTIA
 - SÜÖKROMNÄ ZELENÜ (ZÄHRADKY)
 - HOSPOÄÄRSKE BUDOVY
 - SPRIEVODNÄ, BARIÖROVÄ ZELENÜ
 - (popri cestách, potokoch)
 - (okolo areälov, medzi RD a ornou pödou)
 - VEREJNÄ ZELENÜ
 - VYHRÄDENÄ ZELENÜ - POHREBISKO
 - OCHRANNÉ PÄSMÖ POHREBISKA 50m
 - NA ZRUÖENIE
 - NDV - NELESNÄ DREVINÖVÄ VEGETÄCIA
 - REMÍÖKY, ZHLUKY
 - TTP - TRVALÉ TRÄVNÉ PORASTY
 - LÜKY, PASIENKY
 - ZBERNÝ DVOR
 - SKLÄDKA ODPAÖU - opustenä, odvezenä
 - PÖLNOHOSPOÄÄRSKÄ VÝROBA
 - RYBNÍÖNÉ HOSPOÄÄRÖTVO
 - PRIEMYSELNÄ VÝROBA
 - AGROTURISTIKA
 - PASIEKOVÝ CHÖV ZVIERÄT
 - TECHNICKÄ INFRAÖTRUKÖTÜRA
 - PLYNÄRENSKÉ ZARIÄDENIA, ÖOV



ÜZEMNÝ PLÁN - ZMENY A DOPLNKY 1/2024 - prerokovanie

OBEC HORNÄ KRUPÄ
OKRES TRNAVA, TRNAVSKÝ KRAJ

KOMPLEXNÝ VÝKRES
PRIÖTORÖVÉHO ÜSPORIÄDANIA
A FUNKÖNÉHO VYUÖIVANIA
ZASTAVANÉHO ÜZEMIA

OBÖTÄRÄVATEL: Obec Hornä Krupä, 919 65 Hornä Krupä 186, Ing. LuboÖ Haöko (starosta obce), 033 / 557 0327, 0903 718 314, ou@hornakrupa.sk
ZHÖTÖVITEL: Ing. arch. Janka Privalincovä, Nitra, 0905 116 554, jprivalincova@gmail.com
ÖDÖBORNE SPOÖÖIBLÄ ÖSOBA NA ÖBÖTÄRANIE ÜPD: Bc. Beäta Nagyövä, Kräöoviöove Kraöany, 0905 716 201, nagyova.beata@wmx.sk

3a

