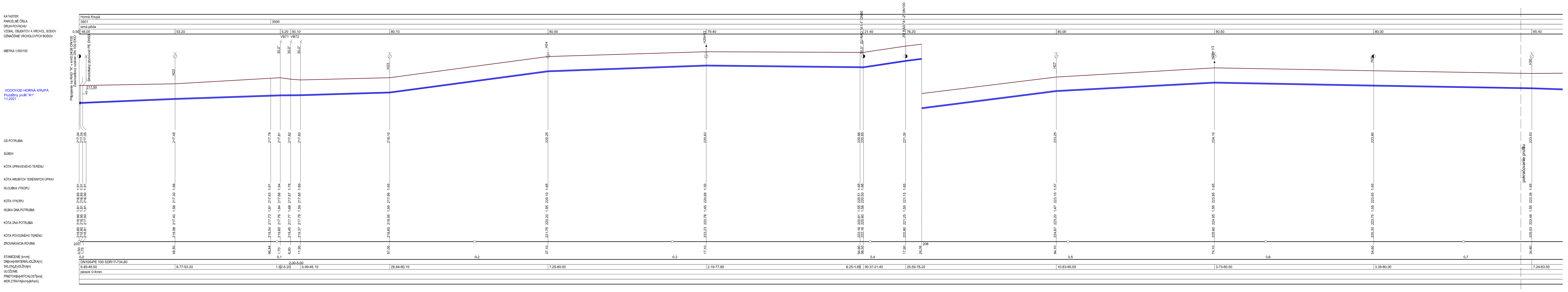
VODOVOD HORNÁ KRUPÁ
Pozdĺžny profil "A1"
11.2021

KATASTER
PARCELNÉ ČÍSLA
DRUH POVRCHU
VZDIAL. OBJEKTOV A VRCHOL. BODOV
OZNAČENIE VRCHOLOVÝCH BODOV
MIERKA 1:500/100
Horná Krupá
3501
3500
orná pôda
VB71 VB72
Pripojenie na RAD "A" v km0,0426 DN100
Zasúvadlový uzáver DN 100 EKO
Stredotlaký plynovod PE DN50
H22
217.95
OS POTRUBIA
SÚBEH
KÓTA UPRAVENÉHO TERÉNU
KÓTA HRUBÝCH TERÉNNYCH ÚPRAV
HLOUBKA VÝKOPU
KÓTA VÝKOPU
HĹBKA DNA POTRUBIA
KÓTA DNA POTRUBIA
KÓTA POVODNÉHO TERÉNU
ZROVNÁVACIA ROVINA
STANIČENIE [km/m]
DN[mm]-MATERIÁL-DĹŽKA[m]
SKLON[‰]-DĹŽKA[m]
ULOŽENIE
PRIETOK[l/s]-RÝCHLOSŤ[m/s]
MER.ZTRATA[m/m]-[kPa/m]
DN100-PE 100 SDR17-734.60
piesok 0-4mm
pokračovanie profilu


VODOVOD HORNÁ KRUPÁ
Pozdĺžny profil "A1"
11.2021

(n) TABULKA VYSVĚTLIVEK
(1) Asfaltová cesta-miestna komunikácia

3574
446/1
VB75
Zasúvadlový uzáver DN 100 EKO
Pripojenie na RAD "A3" DN100 v km 0,3479
pokračovanie profilu

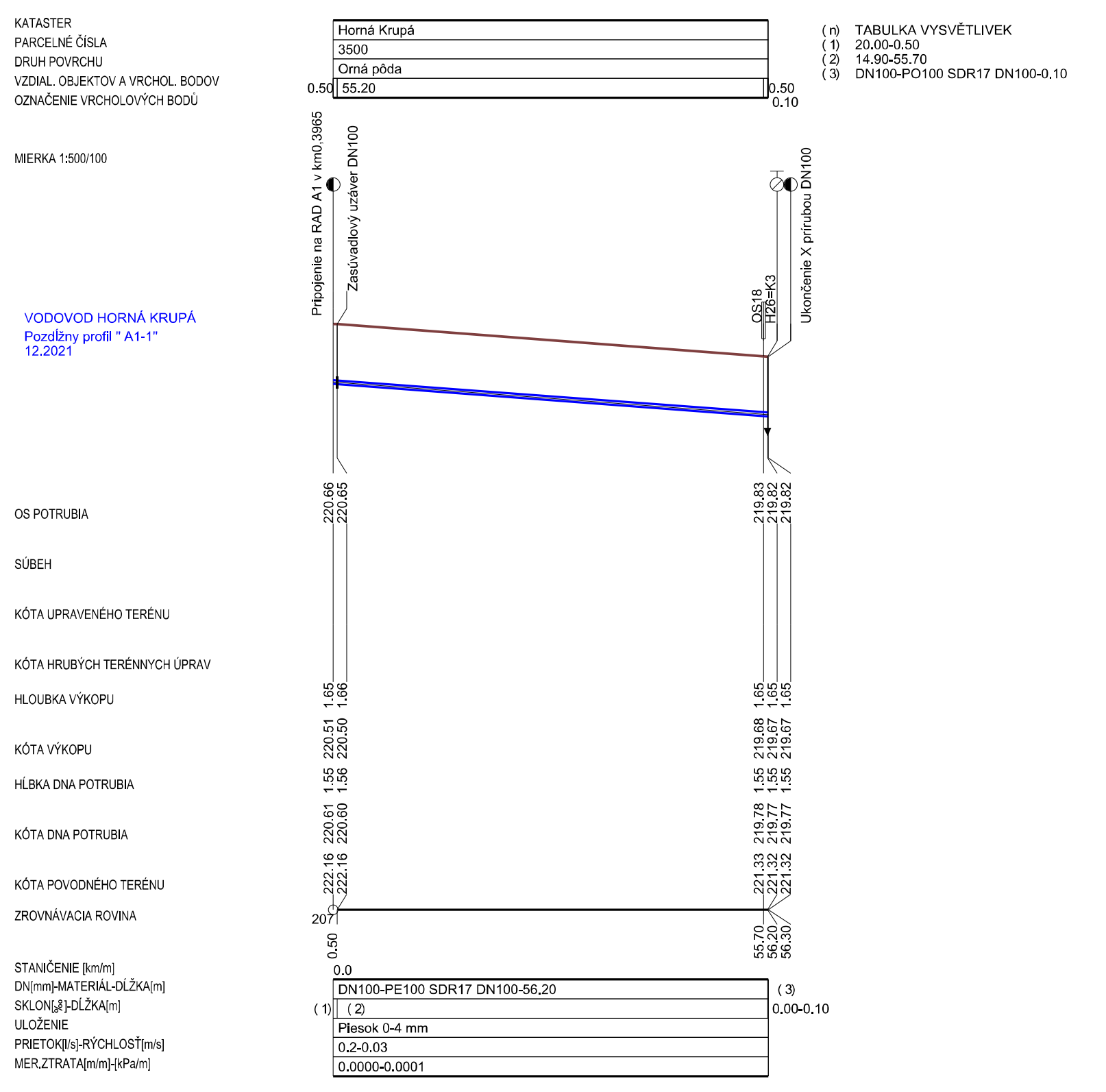
VODOVOD HORNÁ KRUPÁ
Pozdĺžny profil " A1-1"
12.2021

(n) TABULKA VYSVĚTLIVEK
(1) 20.00-0.50
(2) 14.90-55.70
(3) DN100-PO100 SDR17 DN100-0,10

Horná Krupá
3500
Orná pôda
Pripojenie na RAD A1 v km0,3965
Zasúvadlový uzáver DN100
OS18
H26=K3
Ukončenie X prírubou DN100

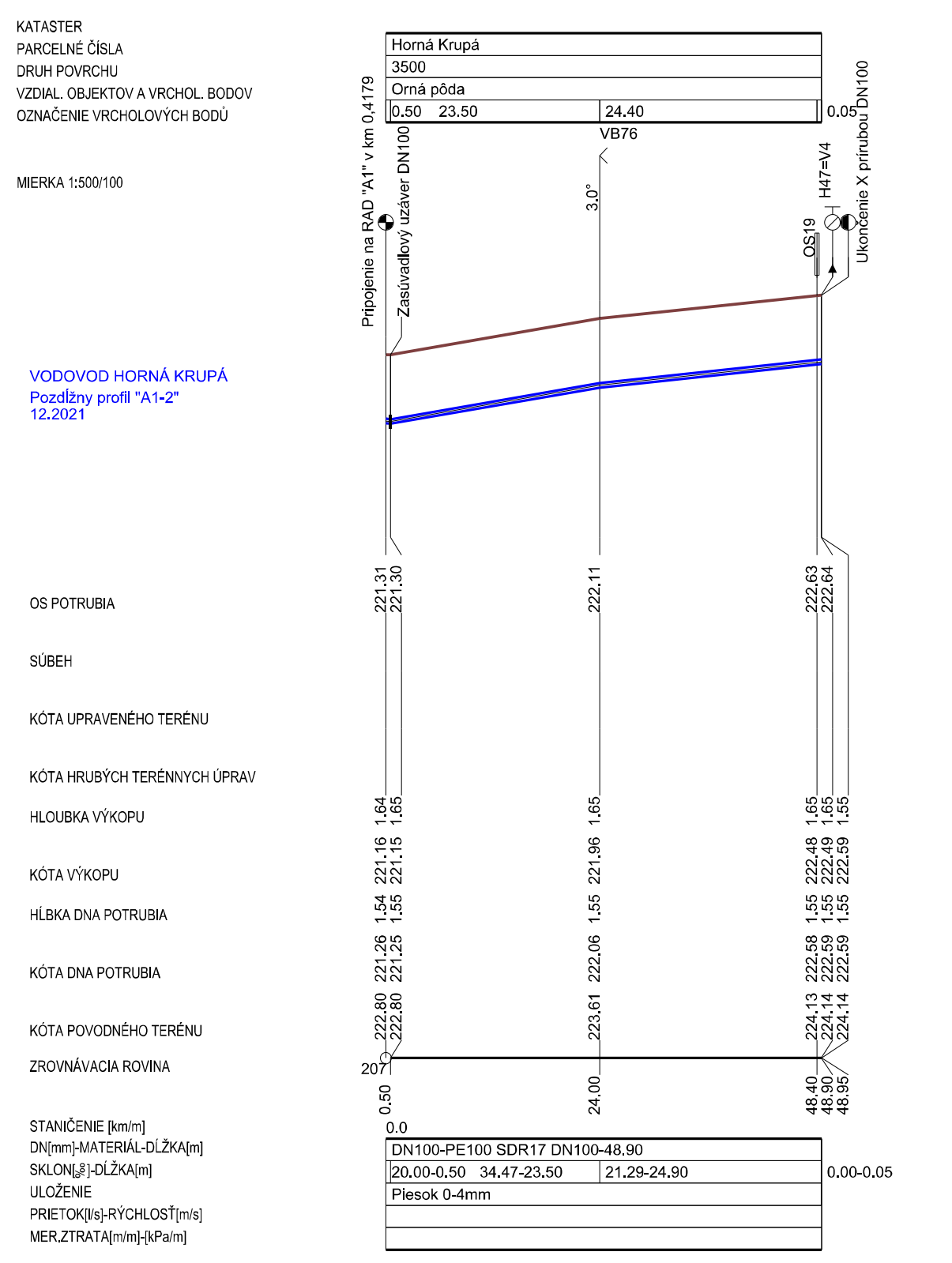
VODOVOD HORNÁ KRUPÁ
Pozdĺžny profil "A1-2"
12.2021

Horná Krupá
3500
Orná pôda
VB76
Pripojenie na RAD "A1" v km 0,4179
Zasúvadlový uzáver DN100
OS19
H47=V4
Ukončenie X prírubou DN100

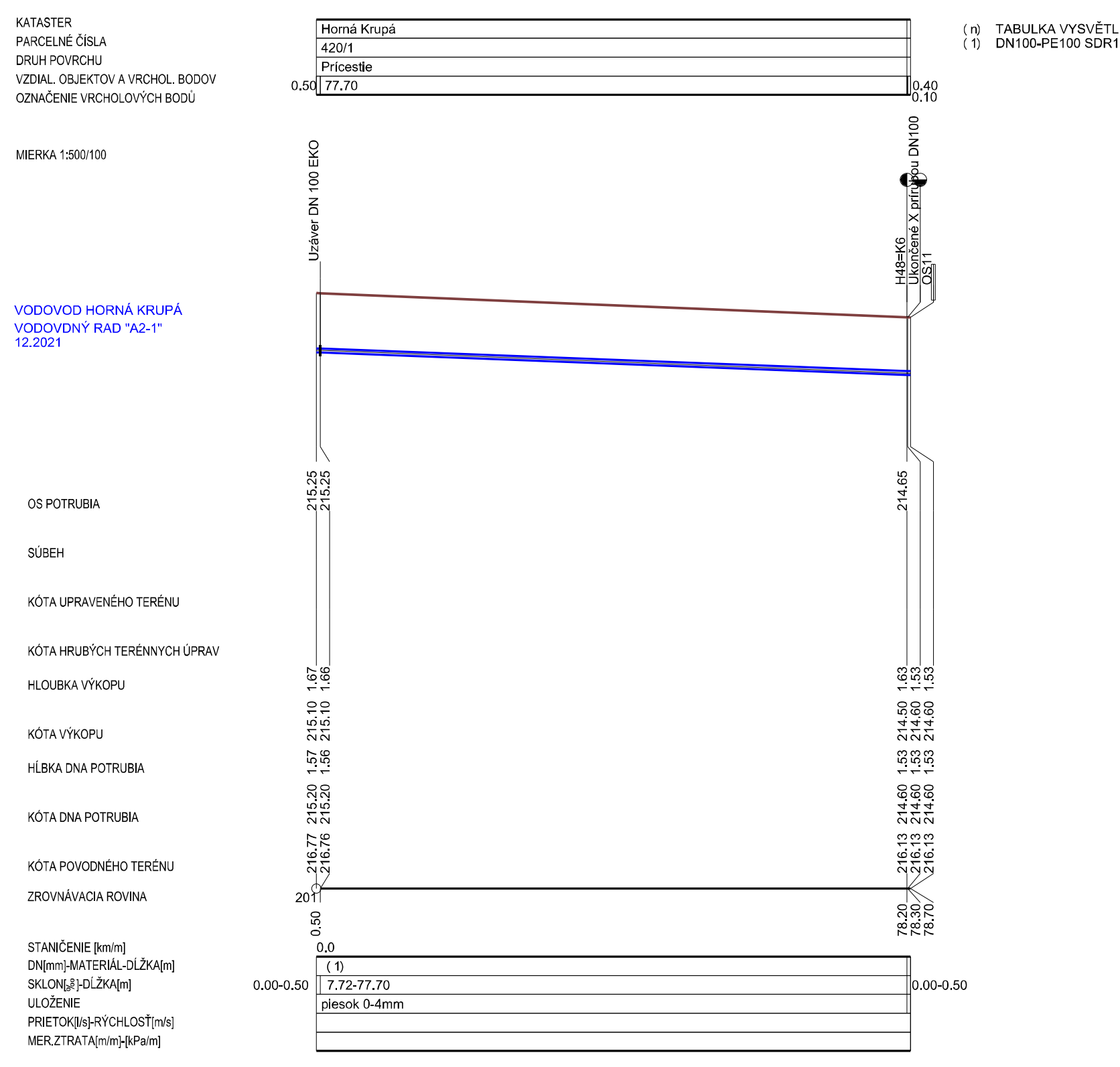
VODOVOD HORNÁ KRUPÁ
VODOVODNÝ RAD "A2-1"
12.2021

(n) TABULKA VYSVĚTLIVEK
(1) DN100-PE100 SDR17-78.20

Horná Krupá
420/1
Prícestie
Uzáver DN 100 EKO
H48=K6
Ukončené X prírubou DN100
OS11

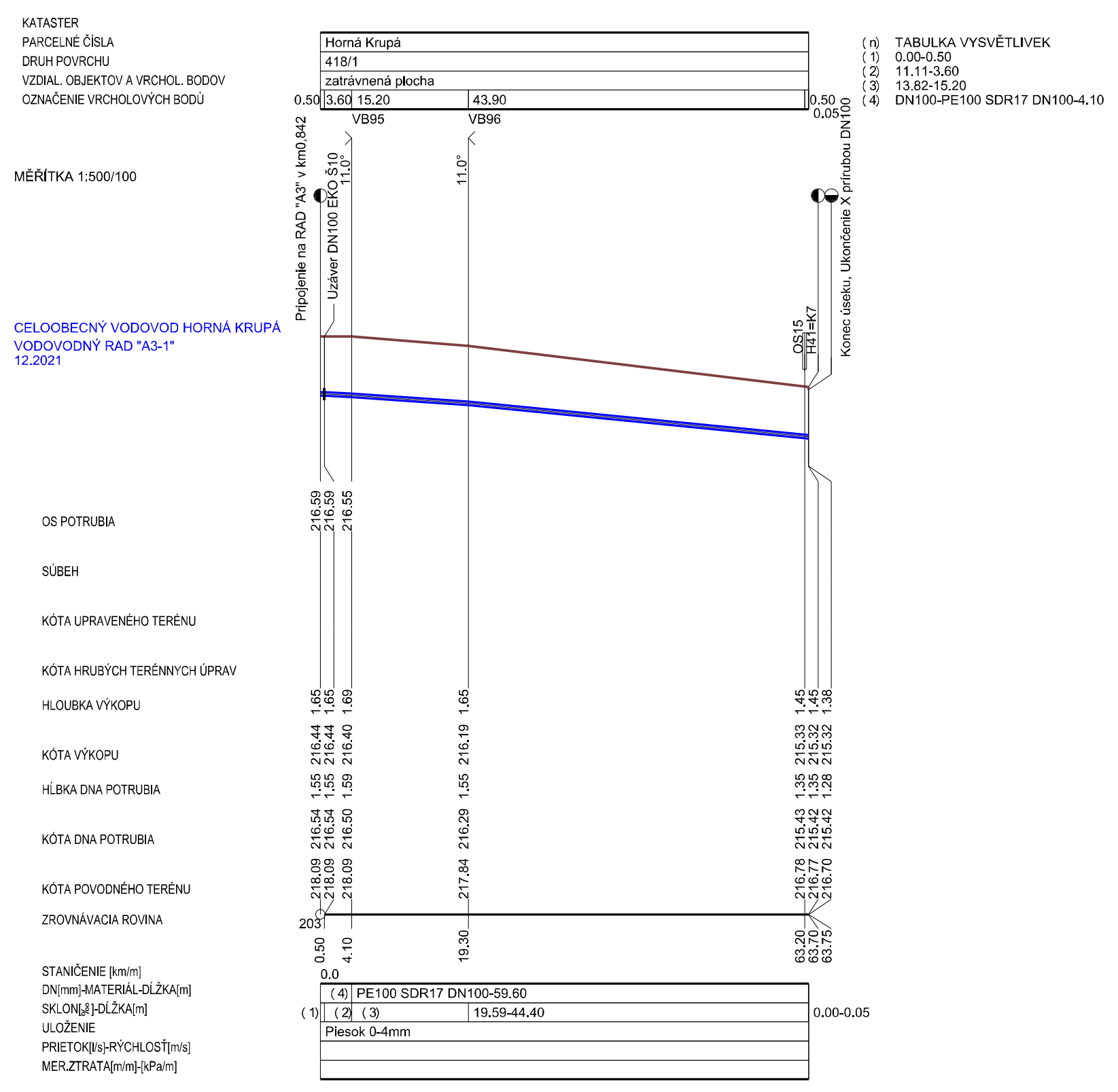
CELOOBECNÝ VODOVOD HORNÁ KRUPÁ
VODOVODNÝ RAD "A3-1"
12.2021

(n) TABULKA VYSVĚTLIVEK
(1) 0.00-0.50
(2) 11.11-3.60
(3) 13.82-15.20
(4) DN100-PE100 SDR17 DN100-4.10

MĚŘÍTKA 1:500/100
Horná Krupá
418/1
zatrávnená plocha
VB95
VB96
Pripojenie na RAD "A3" v km0,842
Uzáver DN100 EKO Š10
OS15
H41=K7
Konec úseku, Ukončenie X prírubou DN100

| | | | |
|---|---|---|---|
| Hl.inž.projektu | ING. JOZEF BARTEK | | AQUATING ekologické stavby<br>ING. JOZEF BARTEK<br>MALŽENICE 310 919 29<br>tel:+421 903 700 929 mail:bartek@kvhs.sk |
| Zodp.projektant | ING. JOZEF BARTEK | | |
| Vypracoval | ING. JOZEF BARTEK | | |
| Kontroloval | | | |
| Investor | Združenie obcí EKO KARPATY<br>Horná Krupá č.186,919 65 Horná Krupá IČO: 37845438 | Číslo registrácie | 4388*A*2-2,3 |
| Názov a miesto stavby | ODKANALIZOVANIE A ZÁSOBOVANIE PITNOU VODOU TRNAVSKÉHO REGIÓNU - ZÁPAD<br>Trstín-Bíňovce-Horná Krupá-Dolná Krupá - Trnava | Stupeň | DUR a DSP |
| | | Dátum | 08.2021 |
| | | Formát | 594X1885 |
| | | Č. Zákazky | 05/2021 |
| Druh projektu | CELOOBECNÝ VODOVOD HORNÁ KRUPÁ | Mierka | 1:500 |
| Druh výkresu | POZDĹŽNY PROFIL "A1, A1-1, A1-2, A2-1, A3-1 | | I. A II. ETAPA VÝSTAVBY |
| Ucelená časť | "C" HORNÁ KRUPÁ | Stavebný objekt SOC - 05 | Číslo výkresu Č.8 |